

Rábacsécsény Község Önkormányzat Képviselő-testületének 7/2018.(V.16.) önkormányzati rendelete a településkép védelméről

Rábacsécsény Község Önkormányzat Képviselő-testülete a településkép védelméről szóló 2016. évi LXXIV. törvény 12.§ (2) bekezdés a)-h) pontjában kapott felhatalmazás alapján, Magyarország Alaptörvénye 32. cikk (1) bekezdés a) pontjában meghatározott feladatkörében eljárva, Győr-Moson-Sopron Megyei Kormányhivatal Kormány megbízotti Kabinet, Állami Főépítész, a Nemzeti Média- és Hírközlési Hatóság, a kulturális örökség védelméért felelős miniszter és a Fertő-Hanság Nemzeti Park Igazgatósága véleményének kikérésével, a partnerségi egyeztetés lefolytatását követően a következőket rendeli el:

I. FEJEZET

BEVEZETŐ RENDELKEZÉSEK

1. A rendelet célja, hatálya és értelmező rendelkezések

1.§ (1) E rendelet célja Rábacsécsény Község sajátos településképeinek társadalmi bevonás és konszenzus által történő védelme és alakítása:

- a) a helyi építészeti örökség területi és egyedi védelem (a továbbiakban: helyi védelem) meghatározásával, a védetté nyilvánítás, illetve a védelem megszüntetés szabályozásával;
- b) a településképi szempontból meghatározó területek meghatározásával;
- c) a településképi követelmények szabályozásával;
- d) a településkép-védelmi szakmai konzultáció szabályozásával
- e) a településképi véleményezési eljárás szabályozásával,
- f) a településképi bejelentési eljárás szabályozásával,
- g) a településképi kötelezés szabályozásával
- f) a településkép-érvényesítési eszközök szabályozásával,
- g) településképi önkormányzati támogatási és ösztönző rendszer alkalmazásával.
- h) A település településképeinek védelme érdekében a település területén elhelyezhető reklámhordozók számának, formai és technológiai feltételeinek, valamint elhelyezésük módjának szabályozása.

(2) A helyi védelem célja Rábacsécsény község településképe és történelme szempontjából meghatározó építészeti és természeti örökség kiemelkedő értékű elemeinek védelme, a jellegzetes karakterének a jövő nemzedékek számára történő megóvása.

(3) E rendelet hatálya Rábacsécsény Község teljes közigazgatási területére terjed ki.

(4) E rendelet elválaszthatatlan részét képezik az alábbi mellékletek:

1. melléklet Rábacsécsény község egyedi helyi védelem alatt álló értékei
2. melléklet Rábacsécsény község egyedi helyi védelem alatt álló értékeinek térképi ábrázolása
3. melléklet Rábacsécsény község településképi szempontból meghatározó területeinek térképi lehatárolása

(5) E Rendelet alkalmazásában:

- a) *Illeszkedés elve:* A környező meglévő építmények paramétereit, karakterét, elhelyezkedését figyelembe vevő, a település egészének arányrendszerét szem előtt tartó, anyaghasználatában és színezésében környezetéhez alkalmazkodó tervezői módszer.
- b) *Településkapu:* a különböző közlekedési eszközzel (közúti, kerékpáros, vagy gyalogos) érkezők települési szövetbe való belépési pontjai.

c) *Áttört kerítés*: A legalább 50 %-os átláthatóságot biztosító kerítés.

d) *CityLight formátumú eszköz*: olyan függőleges elhelyezésű berendezés, amelynek mérete hozzávetőlegesen 118 cm x 175 cm és hozzávetőlegesen 2 négyzetméter látható, papíralapú reklámközzétételre alkalmas felülettel vagy 72"-90" képátlójú, 16:9 arányú, álló helyzetű digitális kijelzővel rendelkezik;

e) *CityBoard formátumú eszköz*: olyan 2,5 métertől 3,5 méter magasságú két lábon álló berendezés, amelynek mérete 7-9 négyzetméter, látható, papír- (vagy fólia-) alapú, nem ragasztott, hátulról megvilágított reklámközzétételre alkalmas, hátsó fényforrás által megvilágított felülettel, vagy ilyen méretű digitális kijelzővel rendelkezik;

f) *funkcionális célokat szolgáló utcabútor*: olyan utasváró, kiosk és információs vagy más célú berendezés, amely létesítésének célját tekintve elsődlegesen nem reklámközzétételre, hanem az adott területen ténylegesen felmerülő, a berendezés funkciójából adódó lakossági igények kielégítésére szolgál;

g) *információs célú berendezés*: az önkormányzati hirdetőtábla, az önkormányzati falújság, az információs vitrin, az útbaigazító hirdetmény, a közérdekű molinó, valamint a CityLight formátumú eszköz és CityBoard formátumú eszköz;

h) *közérdekű molinó*: olyan, elsődlegesen a település életének valamely jelentős eseményéről való közérdekű tájékoztatást tartalmazó, nem merev anyagból készült hordozófelületű hirdetmény, amely falra vagy más felületre, illetve két felület között van kifeszítve oly módon, hogy az nem képezi valamely építmény homlokzatának tervezett és engedélyezett részét.

i) *közérdekű reklámfelület*: olyan reklámhordozó vagy reklámhordozót tartó berendezés, amelyen a reklám közzététele más, egyéb célú berendezés közterületen való létesítésére, fenntartására tekintettel közérdekből biztosított, és amely ezen egyéb célú berendezéstől elkülönülten kerül elhelyezésre;

j) *más célú berendezés*: a pad, a kerékpárállvány, a hulladékgyűjtő, a telefonfülke, a reklámfelületet is tartalmazó, közterület fölé nyúló árnyékoló berendezés, korlát és a közterületi illemhely

k) *önkormányzati falújság*: az önkormányzat által a lakosság tájékoztatása céljából létesített és fenntartott, elsődlegesen az önkormányzat testületei, szervei, tisztségviselői tevékenységéről a lakosságot tájékoztató berendezés, mely az önkormányzat működését szolgáló épületek homlokzatán kerül elhelyezésre és mely a közérdekű tájékoztatási célt meghaladóan reklámok közzétételére is szolgálhat;

l) *önkormányzati hirdetőtábla*: az önkormányzat által a lakosság tájékoztatása céljából létesített és fenntartott, elsődlegesen a település élete szempontjából jelentős információk, közlemények, tájékoztatások, így különösen a település életének jelentős eseményeivel kapcsolatos információk közzétételére szolgáló, közterületen elhelyezett tábla, mely a közérdekű tájékoztatási célt meghaladóan reklámok közzétételére is szolgálhat;

m) *útbaigazító hirdetmény*: közérdekű információt nyújtó olyan közterületi jelzés, amelynek funkciója idegenforgalmi eligazítás, közösségi közlekedési szolgáltatásról tájékoztatás, vagy egyéb közérdekű tájékoztatás;

II. FEJEZET

A HELYI VÉDELEM

2. A helyi védelem feladata

2. § (1) Az épített környezet fenntartása, a jelen és a jövő nemzedékek számára való megőrzése érdekében az önkormányzat a közigazgatási területén található kiemelkedő építészeti és természeti értékeket helyi védelem alá helyezi.

(2) A helyi értékvédelem feladata a különleges oltalmat igénylő településszerkezeti, település- és utcafépí, építészeti, történeti, régészeti, képző- és iparművészeti, műszaki-ipartörténeti szempontból védelemre érdemes területek, épület-együttesek, építmények, épületrészek, köz- és műtárgyak, növények vagy növény-együttesek számbavétele, meghatározása, védetté nyilvánítása, nyilvántartása, megőrzése, megőrzötése, valamint a nyilvánossággal történő megismertetése.

3. A helyi védelem alá helyezés, valamint megszüntetés szabályai

3. § (1) A helyi védelem alá helyezésre vagy annak megszüntetésére bármely természetes vagy jogi személy, továbbá jogi személyiséggel nem rendelkező szervezet – a polgármesterhez írásban benyújtott – kezdeményezése alapján kerülhet sor. A helyi építészeti örökség feltárása és számbavétele elsősorban szakmai igények alapján történik, konkrétan meghatározott területre vonatkozóan.

(2) A helyi védelem alá helyezésre vonatkozó kezdeményezésnek tartalmaznia kell:

- a) a védelemre javasolt érték megnevezését, egyedi védelem esetén címét, helyrajzi számát, területi védelem esetén a terület lehatárolását a helyrajzi számok megjelölésével
- b) a védelem jellegével kapcsolatos javaslatot és
- c) a védelemmel kapcsolatos javaslat rövid indokolását,
- d) a kezdeményező nevét, megnevezését, lakcímét, székhelyét.

(3) A helyi védelem megszüntetésére vonatkozó kezdeményezésnek tartalmaznia kell:

- a) a védett érték megnevezését, egyedi védelem esetén címét, helyrajzi számát, területi védelem esetén a terület lehatárolását a helyrajzi számok megjelölésével
- b) a védelem törlésével kapcsolatos javaslat rövid indokolását,
- c) a kezdeményező nevét, megnevezését, lakcímét, székhelyét.

(4) Amennyiben a kezdeményezés hiánypótlásra szorul, és azt a polgármester erre vonatkozó felhívása ellenére 15 napon belül a kezdeményező nem egészíti ki, a javaslatot a polgármester érdemi vizsgálat nélkül elutasítja.

4.§ (1) A helyi védetté nyilvánítás szakmai előkészítését szakértők bevonásával a főépítész végzi. A védetté nyilvánításhoz vagy annak megszüntetéséhez értékvizsgálat szükséges a (3) bekezdésben foglaltak kivételével.

(2) Az értékvizsgálat tartalmazza legalább:

- a) a védelem rövid indokolását
- b) a védett érték állapotfelmérésének adatait, építéstörténeti dokumentumait
- c) földhivatali térképmásolatot
- d) a védett értékhez fűződő javasolt korlátozásokat
- e) a helyreállítási javaslatot
- f) a védett értékkel kapcsolatos javasolt intézkedéseket (tulajdoni lapon jogi jelleg feltüntetése, törlése).

(3) A Képviselő-testület értékvizsgálat nélkül is dönthet a védetté nyilvánítás megtagadásáról, ha a kezdeményezés nyilvánvalóan nem Rábacsécsény község építészeti vagy természeti örökségének kiemelkedő értékű elemére vonatkozik.

5. § (1) A helyi védelem alá helyezési, vagy megszüntetési eljárásban érdekeltnek kell tekinteni:

- a) a javaslattal érintett földrészlet, ingatlan, ingatlanok, szobor, műtárgy stb. tulajdonosait,
- b) műalkotás esetén az élő alkotót, vagy a szerzői jog jogosultját,
- c) a kezdeményezőket,
- d) az illetékes építésügyi hatóságot,
- e) Rábacsécsény Község Önkormányzatát.

6.§ (1) A helyi védelem alá helyezés vagy annak megszüntetése iránti eljárás megindításáról az önkormányzat honlapján 15 napon belül tájékoztatást kell közzétenni, továbbá írásban értesíteni kell az 5.§ (1) bekezdésében meghatározott érdekelteket.

(2) A kezdeményezéssel kapcsolatban az érdekeltek az értesítés átvételét követő 15 napon belül írásban észrevételt tehetnek.

(3) A helyi védelemmel kapcsolatos képviselő-testületi döntésről írásban értesíteni kell a 5. § (1) bekezdésben meghatározott érdekelteket, és a döntésről az Önkormányzat honlapján a döntés napjától számított 15 napon belül tájékoztatást kell közzétenni.

(4) A helyi egyedi védelem alá helyezést elrendelő önkormányzati rendelet hatályba lépésétől számított 15 napon belül a jegyző kezdeményezi az ingatlanügyi hatóságnál a védelem jogi jellegként való feljegyzését.

(5) Ha egy helyi egyedi védelem alatt álló érték védettsége megszűnik, annak közzétételével egyidejűleg a jegyző kezdeményezi az ingatlanügyi hatóságnál a helyi védelem törlését.

7.§ (1) Helyi védelem alá helyezésről, vagy helyi védelem megszüntetéséről kizárólag az Önkormányzat Képviselő-testülete hozhat – e Rendelet módosítása, vagy felülvizsgálata keretében – döntést.

(2) A településképi rendelet módosítására, vagy felülvizsgálatára az eljárásrendi szabályoknak megfelelően, e Rendelet módosítása, vagy új rendelet elrendelése keretében, nyilvánosság biztosítása mellett kerülhet sor.

(3) Helyi védelem megszüntetésére kizárólag az alábbi előírások együttes betartása mellett kerülhet sor:

a) A megszüntetésre

aa) műszaki indokok alapján, vagy

ab) életveszély-elhárítása miatt, vagy

ac) a védett elem országos védelmi kategóriába történő beemelése miatt, vagy

ad) jelentős települési érdekből kerülhet sor.

b) A helyi védett elem teljes körű műszaki felmérése (alaprajzok, metszetek, homlokzatok, minden irányú fényképes dokumentálás – ha releváns – történeti kutatás) megtörtént.

c) A megszüntetés hatására a települési arculat nem változik kedvezőtlen irányba.

d) Ha egy helyi egyedi védelem alatt álló értéket műemléki védelem alá helyeznek, annak közzétételével egyidejűleg a helyi egyedi védelem megszűnik. Ebben az esetben a jegyző kezdeményezi az ingatlanügyi hatóságnál a helyi védelem törlését.

8.§ (1) A helyi védelem alá helyezett értékekről az önkormányzat nyilvántartást vezet, amelybe bárki betekinthez.

(2) A nyilvántartás tartalmazza:

a) a védett érték megnevezését,

b) a védett érték védelmi nyilvántartási számát,

c) a védett érték védelem alá helyező döntés számát,

d) a védett érték eredetének azonosító adatait,

e) a védelem típusát,

f) a védett érték helymeghatározásának adatait, területi védelem esetén a védett terület lehatárolását,

(helyrajzi szám, utca, házsám, épület, emelet, ajtó, helyszínrajz),

g) a védelem rövid indokolását az értékvizsgálat alapján,

h) a védett értékhez fűződő korlátozásokat,

i) a védett értékhez kapcsolódó támogatásokat,

j) a védett érték állapotfelmérésének adatait,

- k) a helyreállítási javaslatot és
 - l) a védett értékkel kapcsolatos intézkedéseket (tulajdoni lapon jogi jelleg feltüntetése, törlése).
- (3) A nyilvántartás naprakész vezetéséről az Önkormányzat jegyzője gondoskodik.

4. Az egyedi védelem meghatározása

9. § (1) A helyi egyedi védelem alatt álló építészeti örökséget az 1. és 2. melléklet tartalmazza.

(2) Egyedi védelem az alábbi elem(ek)re terjedhet ki:

- a) építmény egészére;
- b) építmény részletére;
- c) alkalmazott anyaghasználatra;
- d) tömegformálásra;
- e) homlokzati kialakításra;
- f) táj- és kertépítészeti alkotásra;
- g) egyedi tájértékre;
- h) növényzetre;
- i) szoborra, képzőművészeti alkotásra;
- j) utcabútorra.

5. Az egyedi védelemhez kapcsolódó tulajdonosi kötelezettségek

10.§ (1) Az egyedi védelem alatt álló helyi építészeti örökség mindenkori tulajdonosát az alábbi kötelezettség terheli:

- a) A védett elem/elemrészlet használata nem veszélyeztetheti az örökség fennmaradását;
- b) A védett elem/elemrészlet jókarban-tartásáról, állapotának megőrzéséről gondoskodni kell;
- c) A védett elemen végzett építési tevékenység során a védett elem értékóvó átalakítására, karakterének megőrzésére, anyag- és színhasználatában a védett állapot megtartására kell törekedni.
- d) A védett érték teljes bontására kizárólag a védettség alóli kivételt követően kerülhet sor. Kivételt képez ez alól, ha a bontás az életveszély elhárítása miatt válik haladéktalanul szükségessé.
- e) A helyi védettségű építészeti örökség korszerűsítését, átalakítását, bővítését vagy részleges bontását a védelem ténye nem zárja ki, amennyiben az építmény védelmére okot adó jellegzetességei nem változnak meg, azok eredeti helyükön megtarthatók.

(2) A védett érték megfelelő fenntartását és megőrzését elsősorban a rendeltetésnek megfelelő használattal kell biztosítani.

(3) Helyi védettségű épülethez történő hozzáépítés, ráépítés, vagy annak telkén új építmény, építményrész építése nem sértheti a védett építészeti érték fennmaradását, érvényesülését, hitelességét.

III. FEJEZET

A TELEPÜLÉSKÉPI SZEMPONTBÓL MEGHATÁROZÓ TERÜLETEK

6. A településképi szempontból meghatározó területek megállapítása

11.§ (1) Rábacsécsény község településképi szempontból meghatározó területét e Rendelet 3. melléklete tartalmazza.

(2) Településképi szempontból meghatározó területnek tekintjük az alábbiakban felsorolt településrész együttes halmazát:

- a) a tájkarakter szempontjából meghatározó terület;
- b) hagyományos falusias karakterű meghatározó terület

(3) A tájkarakter szempontjából meghatározó területnek minősül:

- a) az országos ökológiai hálózat magterület, ökológiai folyosó és puffer terület övezetei
- b) a magas természeti értékű területek
- c) a Natura 2000 területek
- d) a tájképvédelmi szempontból kiemelten kezelendő területek

(5) A településképi szempontból meghatározó terület – e Rendelet 3. melléklete szerinti – művi elemekkel érintett részén:

- a) a homlokzatkialakítások egymáshoz való illeszkedését;
- b) az épületek összhangot mutató elhelyezését;
- c) a minőségi anyaghasználatot;
- d) a harmóniát tükröző színezést;
- e) az előkertek rendezettségét;
- f) a kerítések összhangját;
- g) az utcafásítások utcaszakaszonként való összehangolását
- h) a rendezett, rendben tartott műszaki állapotot el kell érni.

(6) A településképi szempontból meghatározó terület – e Rendelet 3. melléklete szerinti – táji, természeti elemekkel érintett részén:

- a) a tájkarakter megőrzését;
- b) a kilátás és rálátásvédelem szempontjainak figyelembevételét;
- c) az építmények tájba-illeszkedését;
- d) az építmények környezetükkel összhangot mutató elhelyezését;
- e) a minőségi és természetes anyaghasználatot;
- f) a visszafogott színezést;
- g) a táji hagyományokat tükröző növényállomány ültetését;
- h) az tájidegen, agresszíven gyomosító, invazív növények telepítésének elkerülését el kell érni.

IV. FEJEZET

A TELEPÜLÉSKÉPI KÖVETELMÉNYEK

7. Építmények anyaghasználatára vonatkozó általános építészeti követelmények

12.§ (1) A település teljes területén az alábbi általános építészeti követelmények vannak érvényben:

- a) a homlokzatképzésnél nem alkalmazhatók az alábbiak:
 - aa) túlzottan erős, élénk, rikító színű anyagok használatát;
 - ab) ipari terület, kereskedelmi, szolgáltató terület kivételével, a település történelmi anyaghasználatáról idegen (pl. fém, műanyag) homlokzati használatát;
 - ac) túlzottan tagolt, elaprózott homlokzatképző elemek használatát.
- b) főépületek, illetve az utcaképet meghatározó épületek és építmények héjalásánál nem alkalmazhatók az alábbi anyagok:
 - ba) azbesztcement hullámlemez;
 - bb) rozsdásodó bádóg,
 - bc) műanyag hullámlemez,
 - bd) trapézlemez,
 - be) felületkezelés nélküli és a természetes építőanyagok színeitől eltérő színezésű fémlemezfedés, valamint
- c) a nyílászáróknál nem alkalmazhatók az alábbiak:
 - ca) egymással nem harmonizáló anyagok

8. A településképi szempontból meghatározó területek művi elemekkel érintett részére vonatkozó területi és egyedi építészeti követelmények

13.§ (1) A településképi szempontból meghatározó területek – e Rendelet 3. melléklete szerinti – művi elemekkel érintett részére vonatkozó területi építészeti követelmények az alábbiak:

- a) a beépítés telepítési módjának tekintetében:
 - aa) oldalhatáron álló beépítési módnál: utcaszakaszonként egységes oldalkerti épület-elhelyezést; utcaszakaszonként egységes garázselhelyezést kell alkalmazni.
 - ab) a településen megjelenő, egyedi telepítésű épület-elhelyezésnél: a történetileg kialakult, egyedi jelleg megőrzését biztosító épület elhelyezést kell alkalmazni.
- b) a beépítés jellemző szintszámának tekintetében:
 - ba) a területfelhasználás függvényében az alábbi szintmagasságot kell feltételezni a beépítés jellemző, túl nem léphető szintszámának kiszámítása során:
 - baa) lakóterületeken min. 3,0 méter
 - bab) vegyes területen min. 3,3 méter
 - bac) további területeken nincs rögzítve.
 - bb) tetőtérben több önálló szint nem alakítható ki.
- c) a kerti építmények, műtárgyak tekintetében:
 - ca) kerti építmény(ek)e)t, műtárgya(ka)t hátsókertben kell elhelyezni az alábbi kivételek figyelembevételével:
 - caa) portaépület előkertben is elhelyezhető.
 - cab) földbe süllyesztett pince oldalkertben is elhelyezhető.

cac) közmű becsatlakozási műtárgy, takartan, előkertben és oldalkertben is elhelyezhető.

cad) pad, játszótéri építmény, szobor, képzőművészeti alkotás, lugas, szaletli előkertben és oldalkertben is elhelyezhető.

d) kerítéskialakítás tekintetében:

da) a településen áttört kerítést kell létesíteni az alábbi kivételek figyelembevételével:

daa) forgalmi terhelések mérséklésére;

dab) történeti hagyományok megtartására;

dac) utcaképi illeszkedés biztosítására; valamint

dad) építészeti koncepció érvényesítésére

tömör kerítés is kialakítható.

db) a kerítést az alábbi előírások együttes figyelembevételével kell kialakítani, illetve fenntartani:

dba) az épülettel összhangot mutató anyag- és színhasználat alkalmazása;

dbb) időtálló, minőségi anyaghasználat;

dbc) élénk színek kerülése, harmonikus, telítetlen földszínek, vagy fehér szín alkalmazása;

dbd) elsősorban természetes anyagok (pl. kő, tégl, fa) használata, Kerítés anyaga felületkezelés nélküli, natúr fémlemez, alumínium lemez, hullámlemez és cementlap, nyers beton felületű tömör fal, felületkezelés nélküli zsalukő nem lehet;

dbe) növényzet alkotta kerítés lehetősége;

dbf) balesetveszélyt okozó kialakítás (törtüveg, szögesdrót, áram-bevezetésű) kerülése;

dbg) kerítés műszaki állapotának folyamatos karbantartása.

e) közterület alakítási terv tekintetében:

ea) közterület-alakítási tervet a településkép szempontjából meghatározó terület legalább utcaszakaszonkénti, annak két oldalát magába foglaló lehatárolásával kell készíteni, a Képviselő-testület mindenkorai döntésében szereplő területre, a szükséges forgalomtechnikai és műszaki szempontok tekintetében a településképi szempontból meghatározó teljes terület figyelembevételével.

eb) a közterület-alakítási tervben, legalább utcaszakaszonként egységes megjelenést biztosító fajösszetételű fasorokat kell alkalmazni.

(2) A településképi szempontból meghatározó területek – e Rendelet 3. melléklete szerinti – művi elemekkel érintett részére vonatkozó egyedi építészeti követelmények az alábbiak:

a) az anyaghasználat tekintetében bármely, az alábbi szempontoknak együttesen eleget tevő anyag használható:

aa) időtálló,

ab) minőséget képviselő,

ac) természetes (pl. kő, tégl, fa);

ad) nem telített és környezetétől nem elütő színű; valamint

b) a tömegformálás tekintetében bármely:

ba) építészeti minőséget tükröző,

bb) arányos,

bc) funkciójával összhangot mutató,

bd) logikus

tömegformálás használható.

be) a hagyományos falusias karakterű területen a fő funkciójú épület lapostetős nem lehet, a tetőhajlásszög 25-45 fok között az illeszkedés szabályainak megtartásával alkalmazandó

- bf) Az utcára oromfalas megjelenésű épület-részek homlokzati szélessége max. 10,0 m lehet, ennél szélesebb homlokzat az utca irányába kontyolt, vagy az utcával párhuzamos nyeregtetővel épülhet.
- c) a homlokzatkialakítás tekintetében bármely, az alábbi szempontoknak együttesen eleget tevő homlokzat kialakítható:
- ca) a homlokzattagolást arányosan alkalmazó;
 - cb) tagozatokat visszafogottan használó;
 - cc) díszítésében egyszerűsége törekvő;
 - cd) pasztellszíneket, vagy fehér színt alkalmazó;
 - ce) nyílásrendszerében rendezett;
 - cf) logikát tükröző; valamint
 - cg) természetes anyagokat (pl. vakolat, kő, tégl) alkalmazó.
- d) a zöldfelületek kialakítása tekintetében bármely, az alábbi szempontoknak együttesen eleget tevő növényzet telepíthető:
- da) a fás szárú növényeket, elsősorban nagy lombkoronát növesztő fákat is alkalmazó;
 - db) magasra növő fenyő előkertben nem ültethető;
 - dc) az épületek, vagy tartózkodási helyek árnyékolására alkalmas;
 - dd) a művi értékekkel egységben kezelt;
 - de) a táji jellegzetességet, termőhelyi adottságokat – lásd 1. függelék – visszatükröző;
 - df) nem allergén és nem invazív fajokat – lásd 1. függelék – alkalmazó; valamint
 - dg) közterületen, utcaszakaszonként egységes megjelenésre törekvő.
- e) a zöldfelületen elhelyezhető kerti építmények és burkolatok kialakítása tekintetében bármely, az alábbi szempontoknak együttesen eleget tevő metódus alkalmazható:
- ea) egységes arculatot kialakító;
 - eb) zavarosan vibráló burkolat nem eredményező;
 - ec) az építmények és a burkolat összhangját megteremtő;
 - ed) a burkolt felületeket a szükséges mértékre szorító;
 - ee) a táji látványt előtérbe helyező; valamint
 - ef) építészeti és tájépítészeti szakmai szempontokat képviselő.

9. A településképi szempontból meghatározó területek táji, természeti elemekkel érintett részére vonatkozó területi és egyedi építészeti követelmények

14.§ (1) A településképi szempontból meghatározó területek – e Rendelet 3. melléklete szerinti – táji, természeti elemekkel érintett részére vonatkozó területi építészeti követelmények az alábbiak:

- a) a beépítés telepítési módjának tekintetében:
- aa) a történetileg kialakult, egyedi tájjelleg megőrzését biztosító;
 - ab) a tájba-simulásra legalkalmasabb helyet elfoglaló épület-elhelyezést kell alkalmazni.
- b) a beépítés jellemző szintszámának tekintetében:
- ba) földszintes, legfeljebb tetőtér-beépítéses;
 - bb) pinceszintet opcionálisan tartalmazó épület alakítható ki.
- c) a kerti építmények, műtárgyak tekintetében:
- ca) a táji látványt nem zavaró;

- cb) a növényzettel harmonikus
- cc) természetes anyagokból készülő;
- cd) az épületek, építmények összhangjára ügyelő
kerti építmények, műtárgyak helyezhetők el.
- d) kerítés kialakítás tekintetében:
 - da) áttört, vagy növényekből álló kerítést kell létesíteni;
 - db) a kerítést az alábbi előírások együttes figyelembevételével kell kialakítani, illetve fenntartani:
 - dba) az épülettel összhangot mutató anyag- és színhasználat alkalmazása;
 - dbb) időtálló, minőségi anyagok használata;
 - dbc) élénk színek kerülése, harmonikus, telítetlen földszínek, vagy fehér szín alkalmazása;
 - dbd) elsősorban természetes anyagok (pl. kő, tégl, fa) használata;
 - dbe) növényzet alkotta kerítés lehetősége;
 - dbf) balesetveszélyt okozó kialakítás (törtüveg, szögesdrót, áram-bevezetésű) kerülése;
 - dbg) kerítés műszaki állapotának folyamatos karbantartása.

(2) A településképi szempontból meghatározó területek – e Rendelet 3. melléklete szerinti – táji, természeti elemekkel érintett részére vonatkozó egyedi építészeti követelmények az alábbiak:

- a) az anyaghasználat tekintetében bármely, az alábbi szempontoknak együttesen eleget tevő anyag használható:
 - aa) időtálló,
 - ab) minőséget képviselő,
 - ac) természetes (pl. kő, tégl, fa);
 - ad) nem telített és környezetétől nem elütő színű; valamint
 - ae) árnyalatában földszínű, vagy fehér.
- b) a tömegformálás tekintetében bármely:
 - ba) építészeti minőséget tükröző,
 - bb) arányos,
 - bc) funkciójával összhangot mutató,
 - bd) logikus tömegformálás használható, továbbá markáns stílusjegyeket hordozó, ám funkciójában a környezetét szolgáló építmény (pl. magasles, kilátótorony stb.) is engedélyezhető.
- c) a homlokzatkialakítás tekintetében bármely, az alábbi szempontoknak együttesen eleget tevő homlokzat kialakítható:
 - ca) a homlokzattagolást arányosan alkalmazó;
 - cb) tagozatokat visszafogottan használó;
 - cc) díszítésében egyszerűsége törekvő;
 - cd) paszellszíneket, vagy fehér színt alkalmazó;
 - ce) nyílásrendszerében rendezett;
 - cf) logikát tükröző; valamint
 - cg) természetes anyagokat (pl. vakolat, kő, tégl) alkalmazó.
- d) a zöldfelületek kialakítása tekintetében bármely, az alábbi szempontoknak együttesen eleget tevő növényzet telepíthető:
 - da) a fás szárú növényeket, elsősorban nagy lombkoronát növesztő fákat is alkalmazó;
 - db) az épületek, vagy tartózkodási helyek árnyékolására alkalmas;
 - dc) a művi értékekkel egységben kezelt;
 - dd) a táji jellegzetességet, termőhelyi adottságokat – lásd 1. függelék –visszatükröző;

- de) nem allergén és nem invazív fajokat – lásd I. függelék – alkalmazó; valamint
- df) közterületen, utcaszakaszonként egységes megjelenésre törekvő.
- e) a zöldfelületen elhelyezhető kerti építmények és burkolatok kialakítása tekintetében bármely, az alábbi szempontoknak együttesen eleget tevő módszer alkalmazható:
 - ea) egységes arculatot kialakító;
 - eb) zavarosan vibráló burkolat nem eredményező;
 - ec) az építmények és a burkolat összhangját megteremtő;
 - ed) a burkolt felületeket a szükséges mértékre szorító;
 - ee) a táji látványt előtérbe helyező; valamint
 - ef) építési és tájépítési szakmai szempontokat képviselő.
- f) a sajátos építményfajták elhelyezési módja tekintetében – honvédelmi és katonai, továbbá nemzetbiztonsági célú, illetve rendeltetésű építmények kivételével – az alábbi előírásokat kell betartani:
 - fa) meglévő vonalas infrastruktúra elemek elhelyezkedését figyelembe kell venni – lehetőség esetén –, területüket, szerkezeteiket felhasználni;
 - fb) az előkertben, a közterületről való láthatóságot növényzettel kell eltakarni, vagy mérsékelni;
 - fc) az antennák településképet zavaró elhelyezését, valamint közterület felőli homlokzatra rögzítését el kell kerülni;
 - fd) a légkondicionáló kültéri egységeinek településképet zavaró elhelyezését, valamint közterület felőli homlokzatra rögzítését el kell kerülni.

10. A helyi védelemben részesülő területekre vonatkozó építészeti követelmények

15.§ (1) Az egyedi védelem alatt álló helyi építészeti örökség – e Rendelet 1. melléklete szerinti – területére vonatkozó egyedi építészeti követelmények az alábbiak:

- a) az anyaghasználat tekintetében bármely, az alábbi szempontoknak együttesen eleget tevő anyag használható:
 - aa) időtálló,
 - ab) minőséget képviselő,
 - ac) természetes (pl. kő, tégl, fa);
 - ad) nem telített és környezetétől nem elütő színű; valamint
 - ae) árnyalatában földszínű, vagy fehér.
- b) a tömegformálás tekintetében bármely:
 - ba) építészeti minőséget tükröző,
 - bb) arányos,
 - bc) funkciójával összhangot mutató,
 - bd) logikus tömegformálás használható.
- c) a homlokzatkialakítás tekintetében bármely, az alábbi szempontoknak együttesen eleget tevő homlokzat kialakítható:
 - ca) a homlokzattagolást arányosan alkalmazó;
 - cb) tagozatokat visszafogottan használó;
 - cc) díszítésében egyszerűsége törekvő;
 - cd) pasztellszíneket, vagy fehér színt alkalmazó;
 - ce) nyílásrendszerében rendezett;
 - cf) logikát tükröző; valamint

- cg) természetes anyagokat (pl. vakolat, kő, tégl) alkalmazó.
- d) a zöldfelületek kialakítása tekintetében bármely, az alábbi szempontoknak együttesen eleget tevő növényzet telepíthető:
 - da) a fás szárú növényeket, elsősorban nagy lombkoronát növesztő fákat is alkalmazó;
 - db) az épületek, vagy tartózkodási helyek árnyékolására alkalmas;
 - dc) a művi értékekkel egységben kezelt;
 - dd) a táji jellegzetességet, termőhelyi adottságokat visszatükröző;
 - de) nem allergén és nem invazív fajokat alkalmazó; valamint
 - df) közterületen, utcaszakaszonként egységes megjelenésre törekvő.
- e) a zöldfelületen elhelyezhető kerti építmények és burkolatok kialakítása tekintetében bármely, az alábbi szempontoknak együttesen eleget tevő metódus alkalmazható:
 - ea) egységes arculatot kialakító;
 - eb) zavarosan vibráló burkolat nem eredményező;
 - ec) az építmények és a burkolat összhangját megteremtő;
 - ed) a burkolt felületeket a szükséges mértékre szorító;
 - ee) az utcaszakaszonkénti megjelenést előtérbe helyező; valamint
 - ef) építészeti és tájépítészeti szakmai szempontokat képviselő.

11. A teljes település ellátását biztosító felszíni energiaellátási és elektronikus hírközlési sajátos építmények, műtárgyak elhelyezése

16.§ (1) A település alábbi területei alkalmasak a teljes település ellátását biztosító felszíni energiaellátási és elektronikus hírközlési sajátos építmények, műtárgyak elhelyezésére:

- a) gazdasági (kereskedelmi, szolgáltató; ipari; általános) területek;
- b) különleges területek közül a sajátos használatuk alapján erre alkalmas (pl. különleges közműterületek stb.) területek;
- c) közlekedési és közműterületek;
- d) különleges beépítésre nem szánt területek közül a sajátos használatuk alapján erre alkalmas (pl. különleges beépítésre nem szánt közműterületek stb.)

(2) A település alábbi területei nem alkalmasak a teljes település ellátását biztosító felszíni energiaellátási és elektronikus hírközlési sajátos építmények, műtárgyak elhelyezésére:

- a) lakó (kertvárosias, falusias) területek valamint a határától mért 100-es területzóna;
- b) üdülő (hétvégi házas, üdülőházas) területek,
- c) településközpont vegyes területek valamint a határuktól mért 100 m-es területzóna
- c) az (1) b) pontba nem sorolható különleges területek
- d) erdő (védelmi, gazdasági, közjóléti) területek
- e) vízgazdálkodási területek
- f) természetközeli területek,
- g) az (1) d) pontba nem sorolható különleges beépítésre nem szánt területek

12. A reklámokra, reklámhordozókra vonatkozó településképi követelmények

Reklámok elhelyezésének általános szabályai közterületen és a közterületről látható magánterületen

17.§ Rábacsécsény közigazgatási területén tiltott valamennyi e rendeletben, a településképről szóló törvényben (a továbbiakban: Tvtv.), valamint a Tvtv. felhatalmazása alapján kiadott, a településképvédelméről szóló törvény reklámok közzétételével kapcsolatos rendelkezéseinek végrehajtásáról szóló 104/2017. (IV. 28.) Korm. rendeletben (a továbbiakban: Kr.) tiltott vagy nem szabályozott reklám közzététele.

18.§ (1) Reklámhordozók elhelyezése a hagyományosan kialakult településképet nem változtathatja meg hátrányosan.

(2) Reklámhordozó az épületek utcai homlokzatán – építési reklámháló kivételével – nem helyezhető el. Kivételt képez az önkormányzati faliújság és az önkormányzati hirdetőtábla, melyek a közművelődési intézmény homlokzatán is elhelyezhetők.

(4) Az utasvárók fedett építményeinek fala, az energiaellátási és hírközlési vezetékek tartóoszlopai, valamint a közvilágítás tartóoszlopai reklám, hirdetés céljára nem használhatók.

(3) Magántulajdonban álló ingatlanon elhelyezett reklámhordozó a telekhatárt nem keresztezheti és közvetlenül a telekhatáron nem helyezhető el.

(4) Egy adott útszakasz menetirány szerinti azonos oldalán ötven méteren belül további reklámhordozó nem helyezhető el. A tilalom nem vonatkozik a reklámközzétételre nem használt információs célú berendezésekre, funkcionális célú utcabútorokra, közérdekű reklámfelületre, továbbá az építési reklámhálóra.

(5) Reklámhordozó megvilágítása céljából kizárólag 80 lumen/Watt mértéket meghaladó hatékonyságú, statikus meleg fehér színű fényforrások használhatók.

(6) Reklám analóg és digitális felületen, állandó és változó tartalommal is közzétehető.

(7) A közérdekű molinó, az építési reklámháló és a közterület fölé nyúló árnyékoló berendezés kivételével molinó, ponyva vagy háló reklámhordozóként, reklámhordozót tartó berendezésként nem alkalmazható.

A funkcionális célokat szolgáló utcabútorokra vonatkozó szabályok

19.§ (1) A funkcionális célú utcabútoron reklámhordozót tartó berendezés – az utasváróban és a kioszkon elhelyezett CityLight formátumú eszköz kivételével – nem helyezhető el.

(2) A funkcionális célokat szolgáló utcabútoroként létesített információs célú berendezés reklámközzétételre alkalmas felületének legfeljebb kétharmadán tehető közzé reklám. A más célú berendezés reklámcéllra nem használható, kivéve a közterület fölé nyúló árnyékoló berendezés esetén, amelynek egész felülete hasznosítható reklámcéllra.

Egyes utcabútorok elhelyezésére vonatkozó különleges szabályok

20.§ (1) Rábacsécsény közigazgatási területén működő közművelődési intézmények számának háromszorosával megegyező számú közművelődési célú hirdetőoszlop létesíthető. Közművelődési célú hirdetőoszlop reklám közzétételére igénybe vehető felülete a tizenkét négyzetmétert nem haladhatja meg.

(2) Információs célú berendezés az alábbi gazdasági reklámnak nem minősülő közérdekű információ közzétételére létesíthető:

- a) az önkormányzat működés körébe tartozó információk;
- b) a település szempontjából jelentős eseményekkel kapcsolatos információk;

- c) a településen elérhető szolgáltatásokkal, ügyintézési lehetőségekkel kapcsolatos tájékoztatás nyújtása;
- d) idegenforgalmi és közlekedési információk;
- e) a társadalom egészét vagy széles rétegeit érintő, elsősorban állami információk;

(3) Az információs célú berendezés felületének legfeljebb kétharmada vehető igénybe reklám közzétételére, felületének legalább egyharmada a (2) bekezdés szerinti közérdekű információt kell, tartalmazzon.

(4) A más célú berendezés reklámcélnak nem használható, kivéve a közterület fölé nyúló árnyékoló berendezés. A közterület fölé nyúló árnyékoló berendezés egész felülete hasznosítható reklámcélnak.

Reklámhordozóra, reklámhordozó berendezésekre vonatkozó követelmények

21.§ (1) A közérdekű reklámfelület, az utasváró és a kiosk kivételével a reklám elhelyezésére szolgáló reklámhordozón kialakítható reklámfelület legalább egyharmadán Rábacsécsény Község Önkormányzata az információs célú berendezésekre megállapított információk közzétételére jogosult.

Közművelődési célú hirdetőoszlop létesítése

22.§ (1) Rábacsécsény közigazgatási területén a közművelődési intézmények közművelődési célú hirdetőoszlop használatára jogosultak.

(2) Valamennyi közművelődési intézmény településképi bejelentési eljárásban kezdeményezheti a közművelődési hirdetőoszlop létesítését.

Eltérés a reklámok elhelyezésére vonatkozó szabályoktól

Eltérés jelentősnek minősített eseményről való tájékoztatás érdekében

23.§ (1) A polgármester jelentősnek minősített eseményről való tájékoztatás érdekében, a jelentősnek minősített esemény időtartamára, legfeljebb azonban valamennyi jelentős esemény esetén, együttesen naptári évente tizenkét hét időtartamra a vonatkozó jogszabályok szerint településképi bejelentési eljárásban eltérést engedélyezhet a reklám közzétevője számára.

(2) A polgármester döntése nem pótolja, illetve helyettesíti a reklám közzétételéhez szükséges, jogszabályban előírt egyéb hatósági engedélyeket, melyeknek a beszerzése a reklám közzétevőjének feladata.

(3) A reklám közzétevője az eltérést a településképi bejelentési eljárás lefolytatására irányuló írásbeli kérelmével kezdeményezheti.

Építési reklámháló kihelyezésének engedélyezése

24.§ (1) A polgármester – településképi bejelentési eljárásban - az építési tevékenység építési naplóval igazolt megkezdésétől az építési tevékenység időtartamára építési reklámháló kihelyezését engedélyezheti.

(2) Egy épület azonos közterületre néző homlokzatán kizárólag egy építési reklámháló helyezhető el.

13. Az egyéb műszaki berendezésekre vonatkozó településképi követelmények

25.§ (1) A település területén az egyéb műszaki berendezésekre vonatkozó településképi követelmények az alábbiak:

- a) az egyéb műszaki berendezésekre vonatkozó formai követelmények tekintetében:
 - aa) a technikailag szükséges legkisebb tömeget közelítő;
 - ab) arányos;
 - ac) a funkciót tükröző
 - ad) a településképet kedvezőtlenül nem érintő;
 - ae) a közterületről nem látható elrendezést alkalmazó, például látványát növényzettel eltakaró kialakítás alkalmazható.
- b) az egyéb műszaki berendezésekre vonatkozó anyaghasználati követelmények az alábbiak:
 - ba) nem rozsdásodó;
 - bb) minőséget képviselő;
 - bc) könnyen karbantartható;
 - bd) élénk színeket nem használó;
 - be) az épület/építmény megjelenését kedvezőtlenül nem befolyásoló kialakítás alkalmazható.

V. FEJEZET

SZAKMAI KONZULTÁCIÓ

14. Rendelkezés a szakmai konzultációról

26.§ (1) Szakmai konzultáció kötelező Rábacsécsény településképileg meghatározó területein tervezett építési tevékenység megkezdése előtt az egyszerű bejelentéssel építhető építmények esetén.

(2) A szakmai konzultáció általános szabályai:

- a) A szakmai konzultáció lefolytatása a települési főépítész, vagy – folyamatos foglalkoztatásának, illetve jelenlétének hiányában – a polgármester feladata.
- b) A szakmai konzultációt a tulajdonos, a beruházó, vagy a tervező írásban kezdeményezi az alábbi tartalmi követelménnyel:
 - ba) tervezett tevékenység területi beazonosítása (hrsz., cím);
 - bb) tervezett tevékenység rövid leírása;
 - bc) fotók a közterület felőli arculati megjelenés bemutatásához;
 - bd) beépítési koncepció vázlatos bemutatása.
- c) A szakmai konzultációról emlékeztető készül, melyben az alábbiak kerülnek rögzítésre:
 - ca) a tervezett tevékenység helyszínét érintő – településképi rendeletben szereplő – településképi követelmények;
 - cb) felvetett javaslatok;
 - cc) a települési főépítész, vagy a polgármester lényegi nyilatkozata.

VI. FEJEZET

TELEPÜLÉSKÉPI VÉLEMÉNYEZÉSI ELJÁRÁS

15. A véleményezési eljárással érintett építmények köre

27.§ (1) Településképi véleményezési eljárást kell lefolytatni építmény építésére, bővítésére, településképet érintő átalakítására irányuló építési, összevont, vagy fennmaradási engedélyezés eljárásokat megelőzően az építésügyi hatósági engedélykérelem tárgyának településképi illeszkedésével kapcsolatban.

(2) Településképi véleményezési eljárást nem kell lefolytatni:

- a) homlokzati változással nem járó, kizárólag belső átalakítási munkákra vonatkozó, engedélyköteles építési tevékenységek esetén;
- b) azon esetekben, amelyekben az önkormányzat a vonatkozó jogszabályok szerint nem illetékes.

(3) Településképi véleményezési eljárással érintett a település teljes közigazgatási területe.

16. A véleményezési eljárás részletes szabályai

28.§ (1) A településképi véleményezési eljárás az építtető, illetve az építési tevékenységgel érintett telek, építmény, építményrész tulajdonosa (továbbiakban együtt: kérelmező) kérelmére indul.

A kérelmet Rábacsécsény község polgármesteréhez (továbbiakban: polgármester) a településfejlesztési koncepcióról, az integrált településfejlesztési stratégiáról és a településrendezési eszközökről, valamint egyes településrendezési sajátos jogintézményekről szóló 314/2012. Korm. rendeletben meghatározott tartalommal és formában kell benyújtani.

(2) A polgármester a településképi véleményét – amennyiben települési főépítészt foglalkoztat a település – a települési főépítész szakmai véleményére alapozza.

(3) A véleményezési eljárás során vizsgálni kell:

- a) a településképi követelményeknek való megfelelést
- b) a közterület mentén az épület kialakításának (tömeg, tetőzet, homlokzat tagolása, nyílászárók kiosztása) módját és feltételeit;
- c) több építési ütemben megvalósuló új beépítés, illetve meglévő építmények bővítésénél
 - ca) biztosított lesz-e, vagy marad-e az előírásoknak, illetve az illeszkedési követelményeknek megfelelő további fejlesztés, bővítés megvalósíthatósága;
 - cb) a beépítés javasolt sorrendje megfelel-e a rendezett településképpel kapcsolatos követelményeknek.
- d) a terv településképi szempontból kedvező megoldást tartalmaz-e az épület gépészeti és egyéb berendezései, tartozékai elhelyezésére;
- e) közterületen folytatott építési tevékenység végzése esetén a közterület burkolatának, műtárgyainak, köztárgyainak, növényzetének, továbbá a díszvilágító berendezések és reklámhordozók kialakítását.

VII. FEJEZET

TELEPÜLÉSKÉPI BEJELENTÉSI ELJÁRÁS

17. A bejelentési eljárással érintett építmények, reklámhordozók, rendeltetésváltozások köre

29.§ (1) Településképi bejelentési eljárással érintett, a (2) bekezdés területi hatályával – a nyilvántartott műemléki értéket, vagy műemléket érintő, az örökségvédelmi hatósághoz történő bejelentéshez, vagy örökségvédelmi engedélyhez kötött tevékenység kivételével:

- a) építmények rendeltetésének megváltoztatása, valamint
- b) reklámok és reklámhordozók elhelyezése

(2) Településképi bejelentése eljárással érintett:

- a) az (1) bekezdés a) pontja tekintetében a település – e Rendelet 3. melléklete szerinti – településképi szempontból meghatározó területe, valamint
- b) az (1) bekezdés b) pontja tekintetében a település teljes közigazgatási területe.

18. A bejelentési eljárás részletes szabályai

30.§ (1) A településképi bejelentése eljárás az építtető, illetve az építési tevékenységgel érintett telek, építmény, építményrész tulajdonosa (továbbiakban együtt: bejelentő) kérelmére indul. A kérelmet Rábacsécsény Község polgármesteréhez (továbbiakban: polgármester) a településfejlesztési koncepcióról, az integrált településfejlesztési stratégiáról és a településrendezési eszközökről, valamint egyes településrendezési sajátos jogintézményekről szóló 314/2012. Korm. rendeletben meghatározott tartalommal és formában kell benyújtani.

(2) A polgármester hatósági határozatát – amennyiben települési főépítészt foglalkoztat a település – a települési főépítész szakmai véleményére alapozza.

(3) A bejelentési eljárás során vizsgálni kell, hogy a tervezett rendeltetés változtatás, vagy reklámelhelyezés:

- a) megfelel-e a településképi követelményeknek, valamint
- c) a reklám-elhelyezési szabályoknak

(4) Ha a polgármester döntése tudomásulvétel, akkor a kiadott határozat érvényességi ideje 1 év. Ennek letelte után – amennyiben az abban foglalt tevékenységet nem végezték el - a bejelentés ismételt benyújtandó.

(5) A bejelentő a polgármester döntésével szemben, a kézhezvételtől számított 15 napon belül fellebbezést nyújthat be Rábacsécsény Község Önkormányzat Képviselő-testületéhez. A Képviselő-testület döntését a fellebbezés benyújtását követő második rendes ülésén hozza meg.

VIII. FEJEZET

A TELEPÜLÉSKÉPI KÖTELEZÉS, TELEPÜLÉSKÉPI BÍRSÁG

31.§ A településképi követelmények megszegésének jogkövetkezményei:

- a) településképi kötelezés, valamint
- b) településképi bírság.

19. A településképi kötelezési eljárás részletes szabályai

32.§ (1) A településképi kötelezési eljárás hivatalból, vagy kérelemre indul, és az alábbi eseteket vizsgálja:

- a) településképi eljárás elmulasztása;
- b) településképi bejelentési eljárásban megtiltott tevékenység folytatása;
- c) településképi bejelentési eljárásban tudomásul vett tevékenység eltérő végrehajtása; vagy
- d) településképi rendeletben szereplő követelmények nem teljesítése.

(2) A településképi kötelezési eljárást a polgármester folytatja le, és – szükség esetén, hatósági határozat formájában – kötelezést bocsát ki.

(3) A kötelezés a településképi követelmények teljesülése érdekében, az ingatlan tulajdonosát, az építmény/építményrész

- a) felújítására,
 - b) átalakítására, vagy
 - c) elbontására
- kötelezheti.

20. A felújítási kötelezettség előírásának rendje

33.§ (1) A településkép javítása érdekében, azt a leromlott állapotú építményekre felújítási kötelezés írható elő, a következő feltételek együttes teljesülésével:

- a) Felújítási kötelezést a polgármester hatósági döntésében írhat elő.
- b) Felújítási kötelezés kizárólag a településképben megjelenő (közterületről látható, közterület felőli rálátással érintett) építmény(ek)re írható elő.

(2) A felújítási kötelezésnek tartalmaznia kell az alábbiakat:

- a) az építmény beazonosítására alkalmas adatait (cím, helyrajzi szám, alaptérképi elhelyezkedés);
- b) a felújítási kötelezettség címzettjét, aki az építménynek helyet adó ingatlan tulajdonosa;
- c) a felújítási kötelezettség által érintett szerkezet(ek), arculati elem(ek) leírását, vagy a teljes építmény megnevezését;
- d) a felújítás teljesítésének végső határidejét;
- e) a határidő meghosszabbításának lehetőségeit, indokait;
- f) a felújítás kivitelezéséhez nyújtható önkormányzati támogatás lehetőségét és feltételeit; valamint
- g) a felújítás nem teljesítésének szankcióit (pl. településképi bontási kötelezés, településképi bírság).

(3) Felújítási kötelezéssel élni a település – e Rendelet 3. melléklete szerinti – településképi szempontból meghatározó területen található építmény esetében lehet.

21. A felújítási kötelezettség teljesítéséhez igénybe vehető önkormányzati támogatás

34.§ (1) A településkép javítása érdekében, az azt rontó állapotú építményekre előírt helyrehozatali kötelezettség teljesítéséhez – külön kérés esetén – az önkormányzat támogatást nyújthat, melynek szabályai az alábbiak:

- a) A felújítási kötelezettséggel érintett ingatlan tulajdonosa az anyagi támogatás feltételeként:
 - aa) hatósági határozatot kap, vagy
 - ab) hatósági szerződést köt az önkormányzattal.
- b) A támogatás mértéke – a Képviselő-testület ettől eltérő döntése kivételével – nem haladhatja meg a felújítási kötelezettség teljesítési költségeinek 50%-át.
- c) A kapott támogatás jellege szerint:
 - ca) visszatérítendő,
 - cb) vissza nem térítendő, vagy
 - cc) a ca és cb) alpontok kombinációját jelentő lehet.
- d) A támogatás feltételeként az önkormányzat:
 - da) megszabhatja az anyaghasználatot,
 - db) részt vehet a kivitelező kiválasztásában,
 - dc) a finanszírozást közvetlenül a kivitelező számára teljesítheti.

22. A településképi bírság kiszabásának esetkörei és mértéke

35.§ (1) Településképi bírság a következő esetekben szabható ki:

- a) településképi eljárás kezdeményezésének elmulasztása,
 - b) a bejelentésben vagy döntésben meghatározottól eltérő tevékenység végzése,
 - c) a településképi követelmények be nem tartása,
 - d) döntés végre nem hajtása.
- (2) A településképi bírság:
- a) felső határa 1.000.000,- forint,
 - b) alsó határa 10.000,- forint,
- (3) A településképi bírság kiszabásánál az alábbi szempontokat kell mérlegelni:
- a) a jogsértéssel okozott hátrányt, ideértve a hátrány megelőzésével, elhárításával, helyreállításával kapcsolatban felmerült költségeket, illetve a jogsértéssel elért előny értékét,
 - b) a jogsértéssel okozott hátrány visszafordíthatóságát,
 - c) a jogsértéssel érintettek körének nagyságát,
 - d) a jogsértő állapot időtartamát,
 - e) a jogsértő magatartás ismétlődését és gyakoriságát,
 - f) a jogsértést elkövető eljárást segítő, együttműködő magatartását, valamint
 - g) a jogsértést elkövető gazdasági súlyát.

23. A településképi bírság kiszabásának és behajtásának módja

36.§ (1) A településképi bírságot határozatban kell kiszabni, és tértivevényes levél útján kell kézbesíteni a bírsággal sújtott érintettnek.

(2) A településképi bírság megfizetésének módja:

- a) közvetlenül az Önkormányzat erre a célra szolgáló bankszámlájára történő befizetéssel.
- b) az a) pontban szereplő megfizetési mód elmaradása esetén a meg nem fizetett bírság köztartozásnak minősül, és adók módjára kell behajtani.

X. FEJEZET

ZÁRÓ ÉS ÁTMENETI RENDELKEZÉSEK

24. Hatálybalépés

37.§ (1) E Rendelet a 35-36.§ kivételével 2018. június 1-jén lép hatályba. E rendelet 35-36. §-a 2018. szeptembere 1-jén lép hatályba.


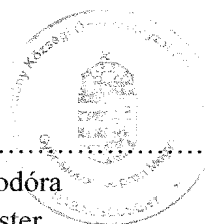
(2) Előírásait a hatálybalépés napját követően indult eljárásokban kell alkalmazni.

25. Hatályon kívül helyező rendelkezések


38.§ E rendelet hatálybalépésével a helyi építési szabályzatról szóló 7/2006. (VIII.31.) önkormányzati rendelet 12.§-a, 13 §-a, 14 §-a valamint a településképi védelméről szóló 5/2013.(IV.25.) önkormányzati rendelet hatályát veszti.



Kovács Teodóra
polgármester




Berezkiné dr. Kovács Piroska
jegyző




Kihirdetési záradék:

E rendeletet Rábacsécsény Község Önkormányzat Képviselő-testülete 2018. május 15. napján megtartott ülésén fogadta el.

A kihirdetés napja: 2018. május 16.



Berezkiné dr. Kovács Piroska
jegyző



1. melléklet
Rábacsécsény Község Önkormányzata Képviselő-testületének
7/2018. (V. 16.) önkormányzati rendelethez



Rábacsécsény község egyedi helyi védelem alatt álló értékei

sorszám	Védett építmény megnevezése	Védett építmény telkének hrsz-a	Védelem kiterjedése
1.	Szent Ágota szobor Szent Imre utca	245/2	Az építmény egészére
2.	Kőkereszt Jézussal Szent Imre utca	245/2	Az építmény egészére
3.	Szűz Mária Jézussal szobor Sibrik Miklós utca	28/1	Az építmény egészére
4.	Deák Ferenc emlékmű Deák tér	28/1	Az építmény egészére
5.	Temető kereszt	48	Az építmény egészére
6.	Népi lakóház Szent Imre u. 2.	289	Az utcai homlokzatra, nyílászáró kiosztásra, homlokzati díszekre
7.	Önkormányzati hivatal	27/3	Régi kastélyból megmaradt díszítés a bejáratnál, az udvarai bejárat gádoros kialakítása
8.	Temetői hársfa sor	48	A fák csak életveszély esetén, kertészeti szakvélemény alapján vághatók ki.

Rábacsécsény község egyedi helyi védelem alatt álló értékeinek térképi ábrázolása

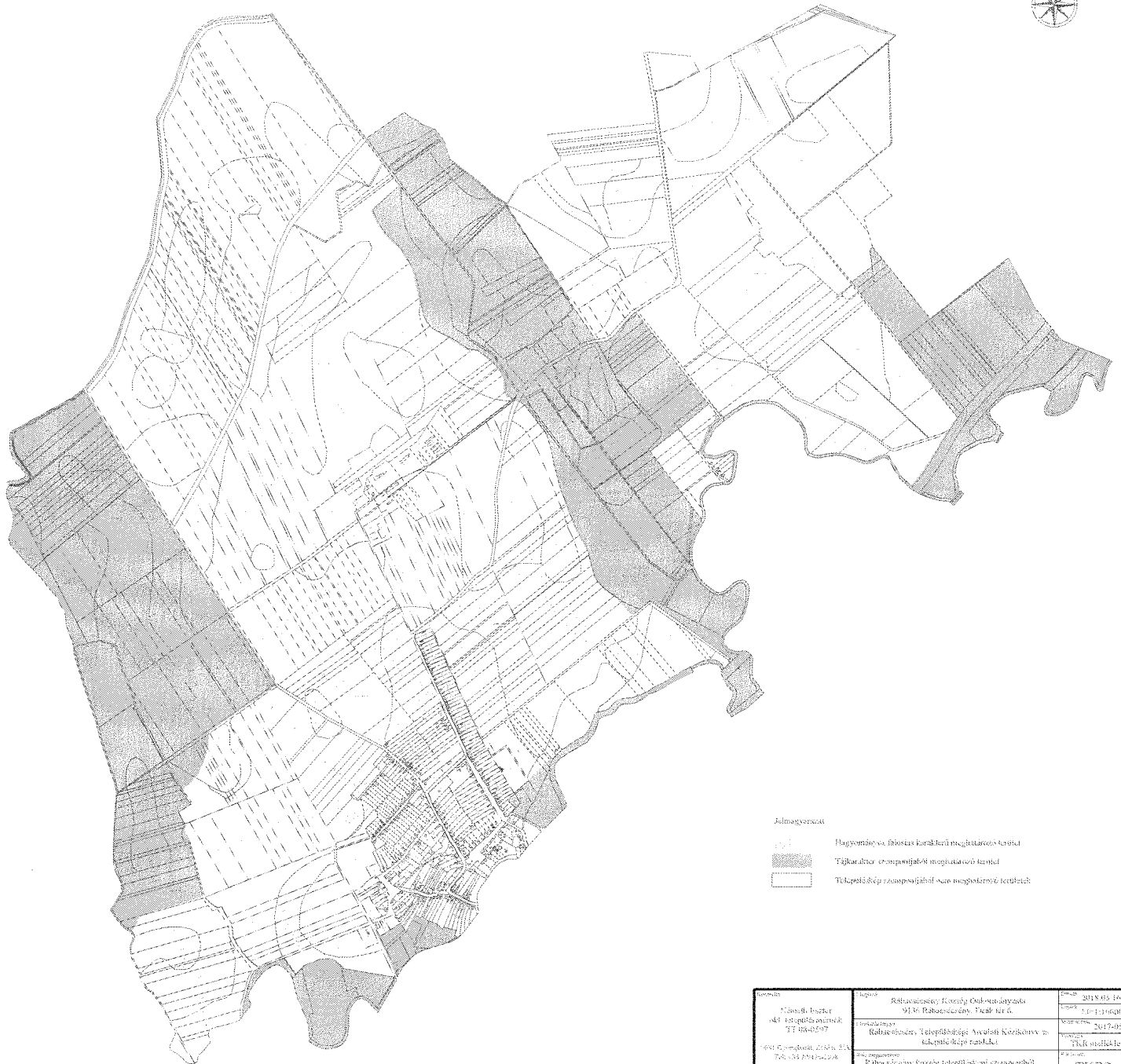


Jelmagyarázat

-  Helyi egyedi védett érték telke
-  Helyi egyedi védett érték és sorszáma

Szerkesztő: Németh Eszter okl. településmérnök TT 06-05/07	Megjelenő: Rábacsécsény Község Önkormányzata 9136 Rábacsécsény, Deák tér 6. Munkóruka tanyán Rábacsécsény Településképi Arculati Kézikönyv és településképi rendelei	Dátum: 2018.05.16. Készlet: M:1 5000 Munka szám: 2017-05 Térkép: TKR melléklet
9081 Gyöngyösút, Zsák u. 2/A Tel: +36 26/476-2098 nemetheszty79@gmail.com	Rábacsécsény község helyi egyedi védelmi alatti álló értékeinek térképi ábrázolása	Rajz: 005 TKRI

3. melléklet Rábacsécsény Község Önkormányzata Képviselő-testületének 7/2018. (VI. 16.) önkormányzati rendelethez
 Rábacsécsény község településképi szempontból meghatározó területeinek térképi ábrázolása



Jelmagyarázat

- Hagyományos építési körülmények meghatározó területei
- Térfelhasználás szempontjából meghatározó területek
- Településképi szempontjából szigorú megfogalmazott területek

Készítette: Nádorfi István önk. településképész T/1884/2017	Megnevezés: Rábacsécsény Község Önkormányzata 9136 Rábacsécsény, Farkas tér 6. Rábacsécsény Településképi Árváltási Készítési és Felújítási Rendszer	Dátum: 2018.05.16. Lapszám: 2 (1-1)6495
9136 Községi 21516. 5/A Tdk. 33 204 042/043 2018.05.16. 9:49:00	Felvétel: Rábacsécsény Község településképi szempontból meghatározó területeinek térképi ábrázolása	Verziószám: TKK melléklet 2017-05

TKR2

1. függelék
Rábacsécsény Község Önkormányzata Képviselő-testületének
7/2018. (V. 16.) önkormányzati rendeletéhez

Természet- és tájvédelmi szempontból növénytelepítésre javasolt fajok listája

Őshonos fafajok

<i>Tudományos név</i>	<i>Magyar név</i>
<i>Acer campestre</i>	mezei juhar
<i>Acer platanoides</i>	korai juhar
<i>Acer pseudoplatanus</i>	hegyi juhar
<i>Acer tataricum</i>	tatár juhar
<i>Betula pendula</i>	közönséges nyír
<i>Carpinus betulus</i>	közönséges gyertyán
<i>Fraxinus angustifolia subsp. pannonica</i>	magyar kőris
<i>Fraxinus excelsior</i>	magas kőris
<i>Fraxinus ornus</i>	virágos kőris
<i>Malus sylvestris</i>	vadalma
<i>Populus nigra</i>	fekete nyár
<i>Populus tremula</i>	rezgő nyár
<i>Prunus avium</i>	madárcseresznye
<i>Prunus padus</i>	zselnicemeggy
<i>Pyrus pyraeaster</i>	vadkörte
<i>Quercus cerris</i>	csertölgy
<i>Quercus petraea</i>	kocsánytalan tölgy
<i>Quercus pubescens</i>	molyhos tölgy
<i>Quercus robur</i>	kocsányos tölgy
<i>Salix alba</i>	fehér fűz
<i>Sorbus aria</i>	lisztes berkenye
<i>Sorbus aucuparia</i>	madárberkenye

<i>Sorbus domestica</i>	házi berkenye
<i>Sorbus torminalis</i>	barkóca berkenye
<i>Tilia cordata</i>	kislevelű hárs
<i>Tilia platyphyllos</i>	nagylevelű hárs
<i>Ulmus glabra</i>	hegyi szil
<i>Ulmus laevis</i>	vénicszil
<i>Ulmus minor</i>	mezei szil
<i>Staphylea pinnata</i>	mogyorós hólyagfa

Óshonos cserjefajok

Tudományos név	Magyar név
<i>Berberis vulgaris</i>	közönséges borbolya
<i>Cerasus fruticosa</i>	csepleszmegeggy
<i>Cornus mas</i>	húsos som
<i>Cornus sanguinea</i>	veresgyűrű som
<i>Coryllus avellana</i>	közönséges mogyoró
<i>Cotinus coggygria</i>	cserszömörce
<i>Cotoneaster niger</i>	fekete madárbirs
<i>Crataegus laevigata</i>	kétfibés galagonya
<i>Crataegus monogyna</i>	egyfibés galagonya
<i>Euonymus europaeus</i>	csíkos kecskerágó
<i>Euonymus verrucosus</i>	bibircses kecskerágó
<i>Hedera helix</i>	közönséges borostyán
<i>Ligustrum vulgare</i>	közönséges fagyal
<i>Lonicera xylosteum</i>	ükörke lonc
<i>Prunus spinosa</i>	kökény
<i>Prunus tenella</i>	törpemandula
<i>Rosa canina</i>	gyepűrózsa

<i>Rosa pimpinellifolia</i>	jajrózsa
<i>Rubus caesius</i>	hamvas szeder
<i>Salix cinerea</i>	rekettyefűz
<i>Spiraea media</i>	szirti gyöngyvessző
<i>Viburnum lantana</i>	ostorménfa
<i>Viburnum opulus</i>	kányabangita
<i>Vinca minor</i>	kis télizöld meténg

Telepítésre javasolt egyéb fa- és cserje fajok

<i>Tudományos név</i>	<i>Magyar név</i>
<i>Acer ginnala</i>	tűzvörös juhar
<i>Aesculus carnea</i>	vadgesztenye
<i>Aesculus hippocastanum</i>	vadgesztenye
<i>Catalpa bignonioides</i>	szivarfa
<i>Colutea arborescens</i>	sárga borsófa
<i>Corylus colurna</i>	törökmogyoró
<i>Ginkgo biloba</i>	páfrányfenyő
<i>Laburnum anagyroides</i>	közönséges aranyeső
<i>Liriodendron tulipifera</i>	tulipánfa
<i>Malus baccata</i>	díszalma
<i>Platanus × acerifolia</i>	közönséges platán
<i>Prunus × cistena</i>	vérszilva
<i>Salix caprea</i>	kecskefűz
<i>Sophora japonica</i>	japánakác
<i>Sorbus rotundifolia</i>	kereklevelű berkenye
<i>Staphylea pinnata</i>	mogyorós hólyagfa
<i>Tilia tomentosa</i>	ezüsthárs
<i>Prunus fruticosa</i>	csepleszmegegy
<i>Prunus serrulata</i>	díszcseresznye

Tiltott fajok listái:

1143/2014. EU rendelet

az idegenhonos inváziós fajok betelepítésének vagy behurcolásának
és terjedésének megelőzéséről és kezeléséről

A rendelet alapján a tagországok képviselőiből álló inváziós fajok elleni védelemért felelős bizottság elfogadta azt a növény- és állatfajlistát, mely az Unió számára veszélyt jelentő inváziós idegenhonos fajok jegyzékét alkotja. A listán szereplő fajok egyedeire vonatkozó szigorú szabályok szerint tilos az egész EU területén forgalomba hozni és a természetbe kibocsátani akár egyetlen példányt is, de a behozatalra, tartásra, tenyésztésre, szaporításra, szállításra, kereskedelemre és felhasználásra is hasonlóan szigorú szabályok vonatkoznak.

A listában szereplő növényfajok:

Magyar név	Tudományos név
borfa, tengerparti seprúcserje	Baccharis halimifolia
kaliforniai tündérhínár	Cabomba caroliniana
vízijácint	Eichhornia crassipes
perzsa medvetalp	Heracleum persicum
sosnowsky-medvetalp	Heracleum sosnowskyi
hévízi gázló	Hydrocotyle ranunculoides
fodros átokhínár	Lagarosiphon major
nagyvirágú tóalma	Ludwigia grandiflora
sárgavirágú tóalma	Ludwigia peploides
sárga lápbuzogány	Lysichiton americanus
közönséges süllőhínár	Myriophyllum aquaticum
keserű hamisüröm	Parthenium hysterophorus
ördögfarak keserűfű	Persicaria perfoliata
kudzu nyílgyökér	Pueraria montana var. lobata
közönséges selyemkóró	Asclepias syriaca
vékonylevelű átokhínár	Elodea nuttallii
bíbor nebáncsvirág	Impatiens glandulifera
felemáslevelű süllőhínár	Myriophyllum heterophyllum
kaukázusi medvetalp	Heracleum mantegazzianum
óriásrebarbara	Gunnera tinctoria
tollborzfü	Pennisetum setaceum
	Alternanthera philoxeroides
	Microstegium vimineum

43/2010. (IV. 23.) FVM rendelet

a növényvédelmi tevékenységről

A rendelet 2. § (1) bekezdése értelmében a földhasználó és a termelő köteles védekezni az alábbi növények ellen: parlagfű (*Ambrosia artemisiifolia*), keserű csucor (*Solanum dulcamara*), selyemkóró (*Asclepias syriaca*), aranka fajok (*Cuscuta* spp.).

A természetes növényvilágra veszélyt jelentő idegenhonos inváziós fajok hazai tudományos alapú jegyzéke szerinti további tiltott fajok:

Magyar név	Tudományos név
észak-amerikai őszirózsák	Aster lanceolatus (beleértve A. tradescantii), A. novi-belgii, A. xsalignus
nyugati ostorfa	<i>Celtis occidentalis</i>
átoktüske	<i>Cenchrus incertus</i>
díszárpa	<i>Hordeum jubatum</i>
japánkomló	<i>Humulus scandens</i>
kisvirágú nebáncsvirág	<i>Impatiens parviflora</i>
vékony szittyó	<i>Juncus tenois</i>
közönséges vadszőlő	<i>Parthenocissus inserta</i>
tapadó vadszőlő	<i>Parthenocissus quinquefolia</i>
kínai alkörmös	<i>Phytolacca esculenta</i>
magas kúpvirág	<i>Rudbeckia laciniata</i>
parti szőlő	<i>Vitis vulpina</i>
moszatpáfrány-fajok	<i>Azolla caroliniana (A. filiculoides), A. mexicana</i>
kanadai átokhínár	<i>Elodea canadensis</i>
törpe békalencse	<i>Lemna minuta</i>
kagylótutaj	<i>Pistia stratiotes</i>

2. függelék Rábacsécsény Község Önkormányzata Képviselő-testülete 7/2018. (V.16.) rendelethez

Országos ökológiai hálózat övezetei Rábacsécsény községben



3. függelék Rábacsécsény Község Önkormányzata Képviselő-testülete 7/2018. (V. 16.) rendelethez

Natura 2000 kiemelt jelentőségű természetmegőrzési területek Rábacsécsény községben



"Készült a Fertő-Hanság Nemzeti Park Igazgatóság védett természeti területek digitális adatbázisának felhasználásával. (verzió 14.0)"

4. függelék Rábacsécsény Község Önkormányzata Képviselő-testülete 7/2018. (V. 16.) rendelethez

Országos tájképvédelmi terület Rábacsécsény községben



"Készült a Fertő-Hanság Nemzeti Park Igazgatóság védett természeti területek digitális adatbázisának felhasználásával. (verzió 14.0)"

Magas természeti értékű területek Rábacsécsény községben



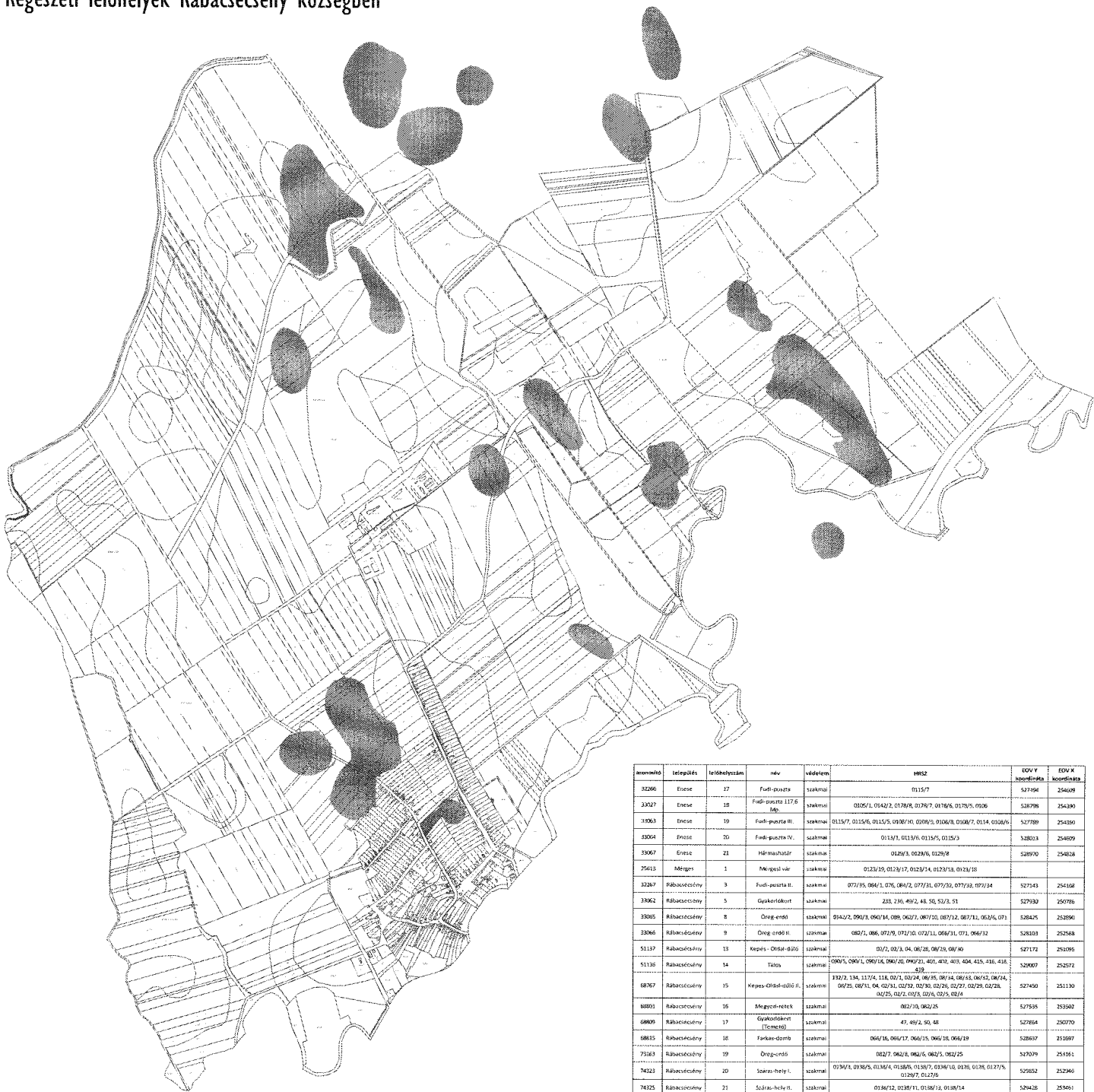
"Készült a Fertő-Hanság Nemzeti Park Igazgatóság védett természeti területek digitális adatbázisának felhasználásával. (verzió 14.0)"

6. függelék Rábacsécsény Község Önkormányzata Képviselő-testülete 7/2018. (V. 16.) önkormányzati rendelethez

Nyilvántartott műemlékek és műemléki környezetek Rábacsécsény községben

törzsszám	azonosító	cím	név	védelem	bírság kategória	védési ügyiratok	helyrajzi szám	EOV Y koordináta	EOV X koordináta
3498	29826		R. k. templom ex-lege műemléki környezete	Műemléki környezet			245/2, 243, 245/1, 278, 277, 276, 238		
3498	4673	Szent Imre u.	R. k. templom	Műemlék	II.	22509/1958. ÉM 120344/1958. MM	244	527881	250437

Régészeti lelőhelyek Rábacsécsény községben



azonosító	település	lelőhelyszám	név	védelem	HRSZ	EDV Y azonosítója	EDV X koordináta
32066	Énese	17	Füdi-puszt	szakmai	0115/7	52746	25408
33027	Énese	18	Füdi-puszt 117.6 hp.	szakmai	0105/1, 0142/2, 0178/6, 0179/7, 0176/8, 0178/5, 0106	52878	25430
33063	Énese	19	Füdi-puszt II.	szakmai	0115/7, 0115/6, 0115/5, 0108/10, 0108/5, 0108/8, 0108/7, 0114, 0108/6	52788	25430
33064	Énese	20	Füdi-puszt IV.	szakmai	0115/7, 0115/6, 0115/5	52803	25409
33067	Énese	21	Hármasútjár	szakmai	0129/3, 0129/6, 0129/8	52890	25408
25415	Mérges	1	Mérgesi vár	szakmai	0123/19, 0123/17, 0123/14, 0123/13, 0123/18	52743	25468
32267	Rábacsécsény	3	Füdi-puszt II.	szakmai	077/35, 084/1, 076, 084/2, 077/31, 077/32, 077/33, 077/34	52730	25076
33062	Rábacsécsény	5	Gyökertek	szakmai	232, 236, 497/2, 48, 50, 51/3, 51	52793	25076
33065	Rábacsécsény	8	Óreg-erdő	szakmai	0142/2, 090/3, 090/4, 099, 062/7, 087/10, 087/12, 087/11, 062/6, 071	52825	25286
33066	Rábacsécsény	9	Óreg-erdő II.	szakmai	087/1, 086, 072/9, 071/10, 072/11, 066/31, 071, 066/32	52803	25288
51137	Rábacsécsény	13	Képes-Dósa-dűlő	szakmai	02/1, 02/3, 04, 087/28, 087/29, 087/30	52717	25095
51138	Rábacsécsény	14	Talos	szakmai	090/3, 090/4, 090/16, 087/32, 087/31, 401, 402, 403, 404, 425, 336, 418, 419	52907	25272
68767	Rábacsécsény	15	Képes-Dósa-dűlő II.	szakmai	332/2, 134, 117/4, 118, 02/1, 02/24, 06/35, 08/34, 08/33, 08/32, 08/24, 08/23, 08/21, 04, 02/30, 02/29, 02/30, 02/29, 02/29, 02/29, 02/28, 02/25, 02/7, 02/3, 02/6, 02/5, 02/8	52740	25110
88001	Rábacsécsény	16	Megyeri-telek	szakmai	082/10, 082/25	52755	25302
68800	Rábacsécsény	17	Gyökertek (Törcs)	szakmai	47, 49/2, 50, 49	52764	25070
68815	Rábacsécsény	18	Farkas-domb	szakmai	066/16, 066/17, 066/15, 066/18, 066/19	52807	25387
73163	Rábacsécsény	19	Óreg-erdő	szakmai	082/7, 082/8, 082/6, 082/5, 082/25	52709	25161
74223	Rábacsécsény	20	Sáros-hegy I.	szakmai	0134/3, 0136/5, 0136/4, 0138/6, 0138/7, 0134/10, 0138, 0138, 0137/5, 0128/7, 0127/6	52902	25246
74225	Rábacsécsény	21	Sáros-hegy II.	szakmai	0138/12, 0138/11, 0138/13, 0138/14	52925	25261